



REPUBLIKA HRVATSKA  
Državna geodetska uprava



Dani  
IP  
2026 P

$\varphi 43^{\circ} 41' 46''$   $\lambda 15^{\circ} 53' 17''$

Dani INFRASTRUKTURA  
PROSTORNIH PODATAKA

# Aktivnosti Nacionalne kontaktne točke

## Državna geodetska uprava

Ljerka Marić



# 14. NIPP i INSPIRE - Dani IPP-a 2024.

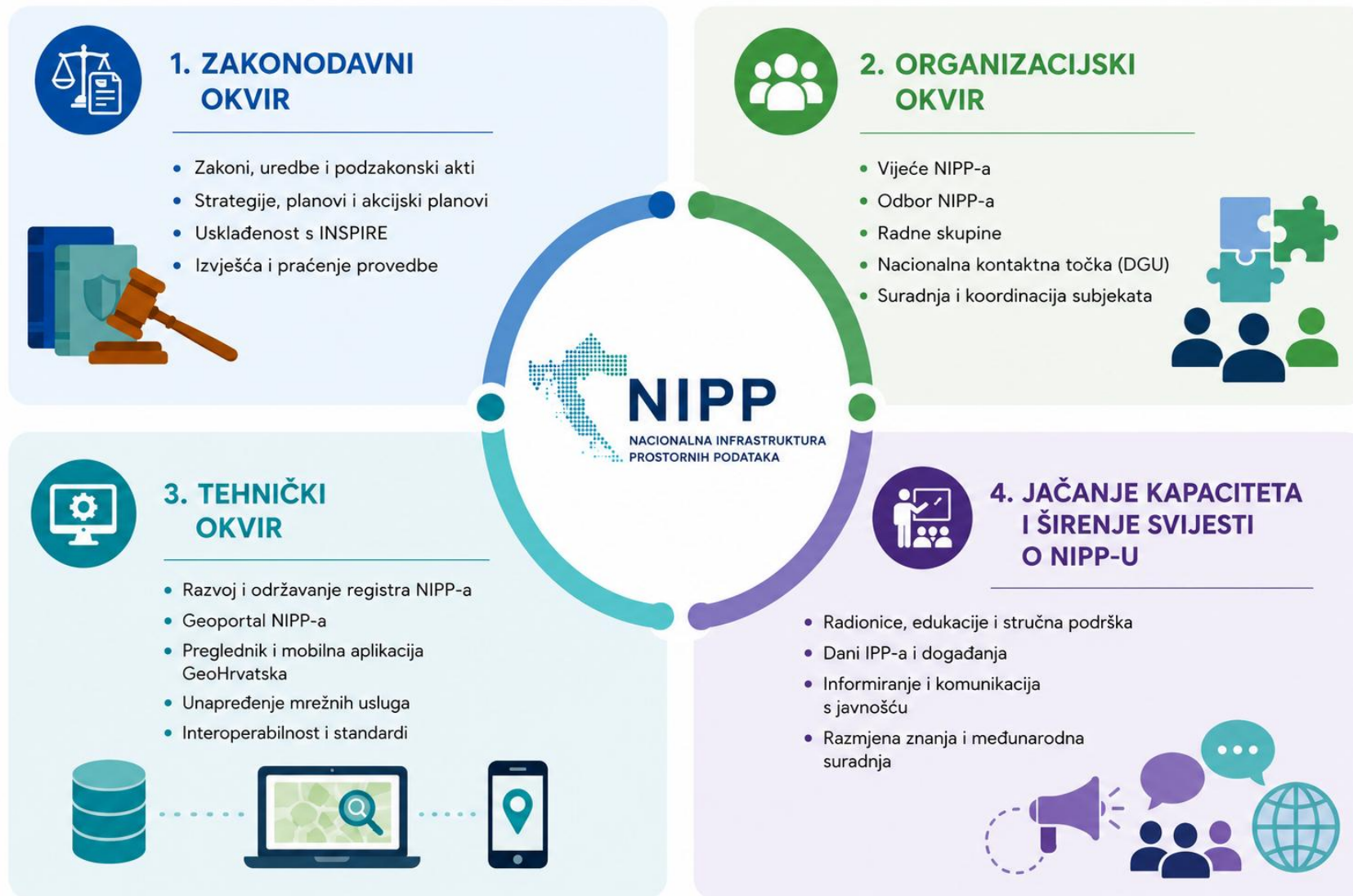




NIPP u Hrvatskoj – gdje smo 2026.?



# Ključni fokus aktivnosti 2024.–2026.



# Zakonodavne i strateške aktivnosti

2024.

- Vlada usvojila Izvješće o aktivnostima NIPP-a za 2023.
- Objavljeni rezultati INSPIRE monitoringa za 2023.
- Nova verzija Specifikacije metapodataka NIPP-a v3.1
- Pripreme za visokovrijedne skupove podataka (EU Uredba 2023/138 o HVD)

2025.

- Vlada usvojila Izvješće o aktivnostima NIPP-a za 2024.
- Izrađen i objavljen Country Fiche za RH
- Objavljeni rezultati INSPIRE monitoringa za 2024.
- Izrađene preporuke za evidentiranje prostornih planova u NIPP-u
- Pokretanje aktivnosti vezanih uz visokovrijedne skupove prostornih podataka
- Doprinos u izradi Akcijskog plana politika otvorenih podataka do 2026.

2026.

- Vlada usvojila Izvješće o aktivnostima NIPP-a za 2025.
- Objavljeni rezultati INSPIRE monitoringa za 2025.
- Revizija Direktive INSPIRE – sudjelovanje u izradi Okvirnog stajališta

# INSPIRE monitoring – rezultati RH

## Ključni rezultati:

- porast usklađenosti i dostupnosti podataka
- gotovo potpuna usklađenost metapodataka
- RH istaknuta kao primjer dobre prakse dvije godine zaredom

## Područja za daljnji razvoj:

- povećanje interoperabilnosti
- više mrežnih usluga

## Good practices identified

### Greece (EL), Luxembourg (LU), Malta (MT)

- 100% Conformity of INSPIRE metadata.

### Other countries effectively using the INSPIRE Reference Validator (datasets)

- Some countries with dataset metadata conformity near to 100%: AT, EE, FI, HR, IT, LT, PL, SK.

### Overall improvement of M&R indicators (2023 vs. 2022)

- Belgium (BE), Germany (DE), Estonia (EE), Croatia (HR), Lithuania (LT), Malta (MT), Poland (PL), Sweden (SE), Slovakia (SK).



## Good practices identified

### Austria, Greece, Malta

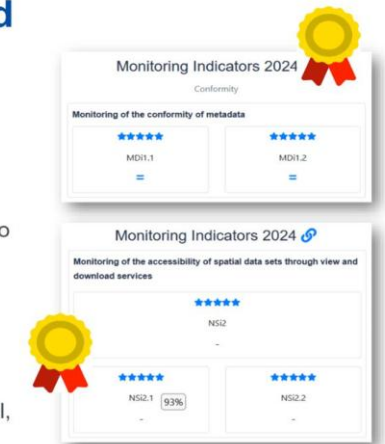
- 100% Conformity of INSPIRE metadata.

### Other countries effectively using the INSPIRE Reference Validator (datasets)

- Countries with dataset metadata conformity near to 100%: Estonia, Finland, Croatia, Italy, Lithuania, Luxembourg, Slovakia.

### Overall improvement of M&R indicators (2024 vs. 2023)

- Belgium, Bulgaria, Denmark, Croatia, Ireland, Liechtenstein, Luxembourg, Malta, Poland, Portugal, Slovakia.



# NIPP u provedbi Akcijskog plana za provedbu Politika otvorenih podataka za razdoblje do kraja 2026. godine



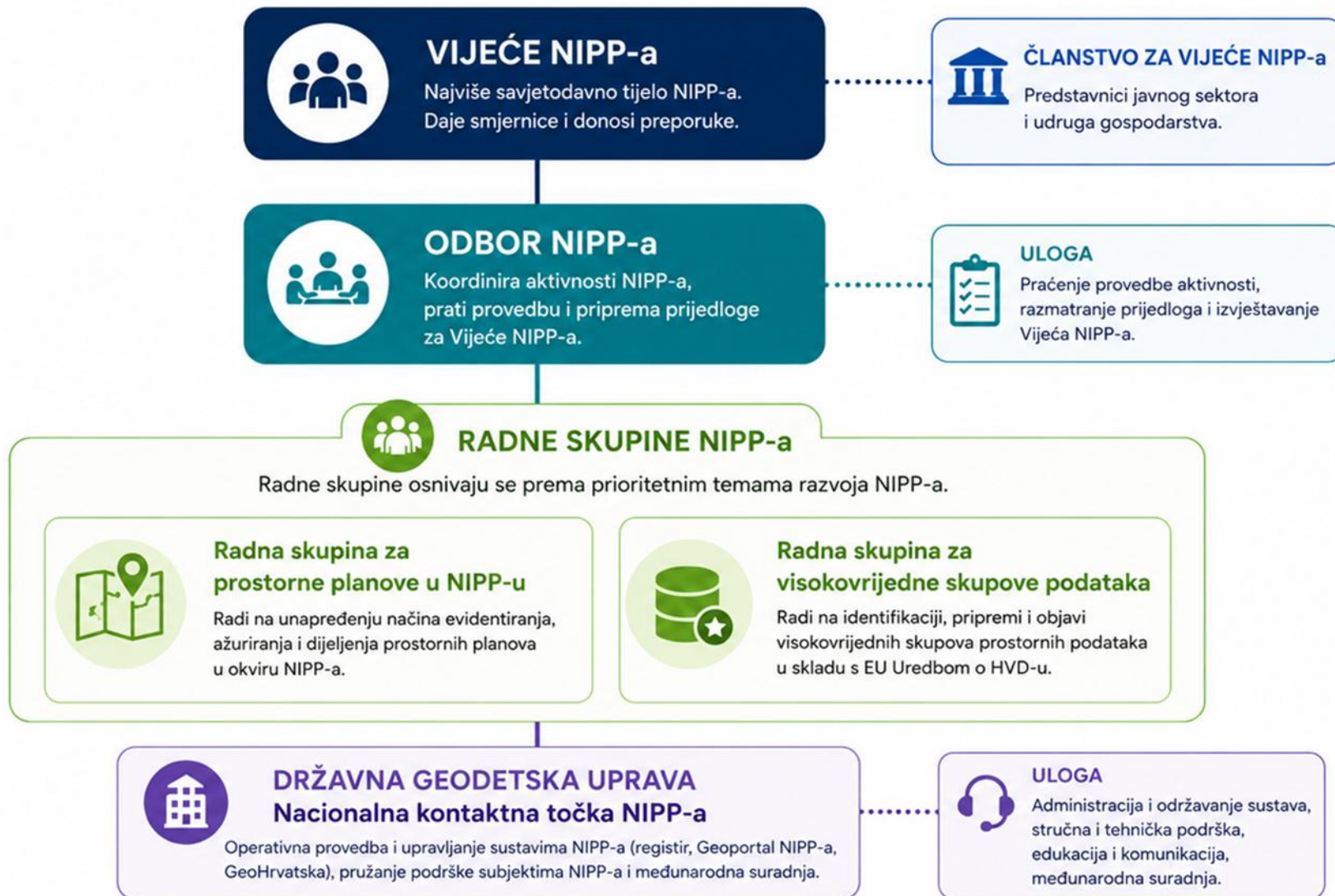
REPUBLIKA HRVATSKA  
MINISTARSTVO PRAVOSUDA, UPRAVE I  
DIGITALNE TRANSFORMACIJE

**Akcijni plan za provedbu Politike otvorenih podataka za razdoblje do kraja 2026. godine**

prosinac 2025. godine

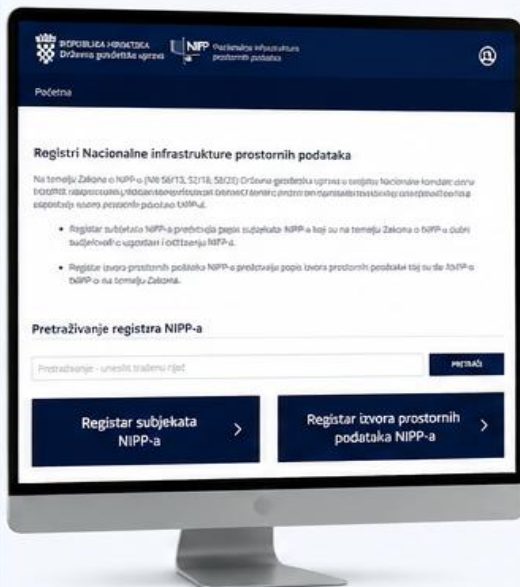
1.1.2.	Utvrđivanje popisa visokovrijednih skupova podataka iz djelokruga tijela javne vlasti	MPUDT <b>DGU</b> (geoprostorni podaci)	Tijela uključena u rad Koordinacije	Osigurana iz redovitog poslovanja tijela	<ul style="list-style-type: none"> <li>Popis visokovrijednih skupova podataka i nadležnih tijela javne vlasti objavljen na Portalu otvorenih podataka</li> </ul>	III/2026.
1.1.3.	Objava visokovrijednih skupova podataka i/ili metapodataka o istima iz djelokruga tijela javne vlasti putem Portala otvorenih podataka	DZS, MPŠR, DHMZ, MFIN, MFIN-CU, MFIN-PU, HAKOM, MMPI, MPUDT, MINGO, MUP, <b>DGU</b> , MPGI, MZOZT- ZZOP		Osigurana iz redovitog poslovanja tijela	<ul style="list-style-type: none"> <li>Osigurani tehnički preduvjeti za objavu visokovrijednih skupova podataka i/ili metapodataka o istima u strojno čitljivim formatima iz djelokruga nositelja aktivnosti</li> <li>Objavljeni visokovrijedni skupovi podataka i/ili metapodaci o istima iz nadležnosti nositelja aktivnosti u otvorenim formatima na Portalu otvorenih podataka</li> </ul>	IV/2026.
1.2. Podmjera 2.: Objavljivanje skupova podataka tijela javne vlasti						
	<b>Aktivnost</b>	<b>Nositelj</b>	<b>Sunositelj</b>	<b>Sredstva</b>	<b>Pokazatelji izvršenja</b>	<b>Rok (kvartal/godina)</b>

# Organizacijski okvir



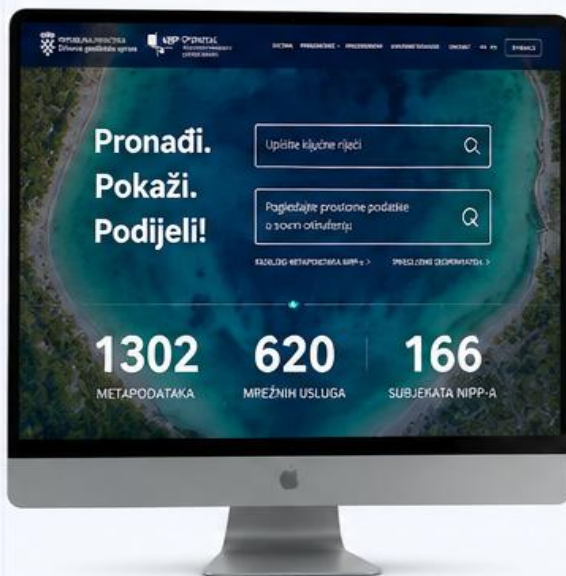
# Tehnički okvir

## 1 Registri NIPP-a



Registar subjekata NIPP-a i  
Registar izvora prostornih  
podataka NIPP-a

## 2 Geoportal NIPP-a



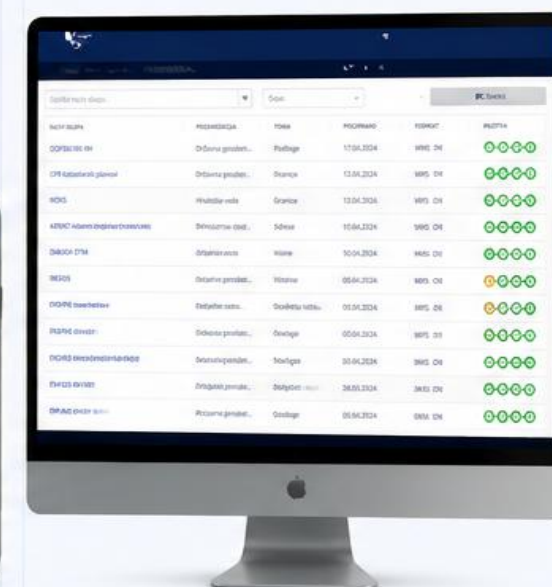
Središnje mjesto pristupa  
prostornim podacima RH  
i metapodacima

## 3 GeoHrvatska



- ✓ Preglednik za širu javnost
- ✓ Mobilna aplikacija
- ✓ Intuitivan pregled službenih prostornih podataka

## 4 Platforma Transformiraj



Harmonizacija podataka  
i razvoj usluga za  
subjekte NIPP-a



# Što je učinjeno za javni i privatni sektor?



# Pronađi. Pokaži. Podijeli!

Svatko može lako pronaći, razumjeti i koristiti  
prostorne podatke



Upišite ključne riječi

KATALOG METAPODATAKA NIPP-A >



Pogledaj prostorne podatke u  
svom okruženju



PREGLEDNIK GEOHRVATSKA

## Dani IPP-a 2026.

# 1302

METAPODATAKA

# +270

# 620

MREŽNIH USLUGA

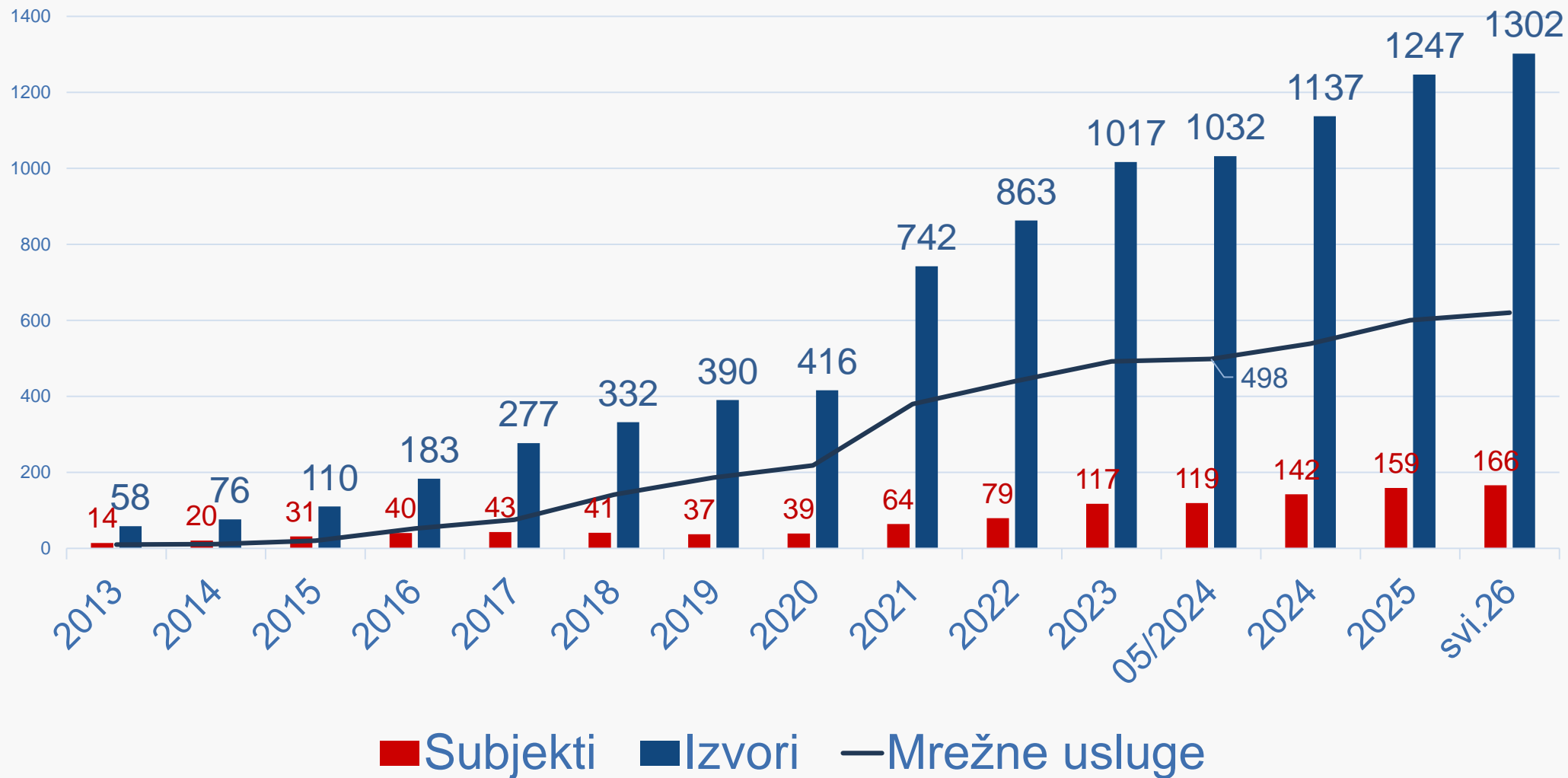
# +122

# 166

SUBJEKATA NIPP-A

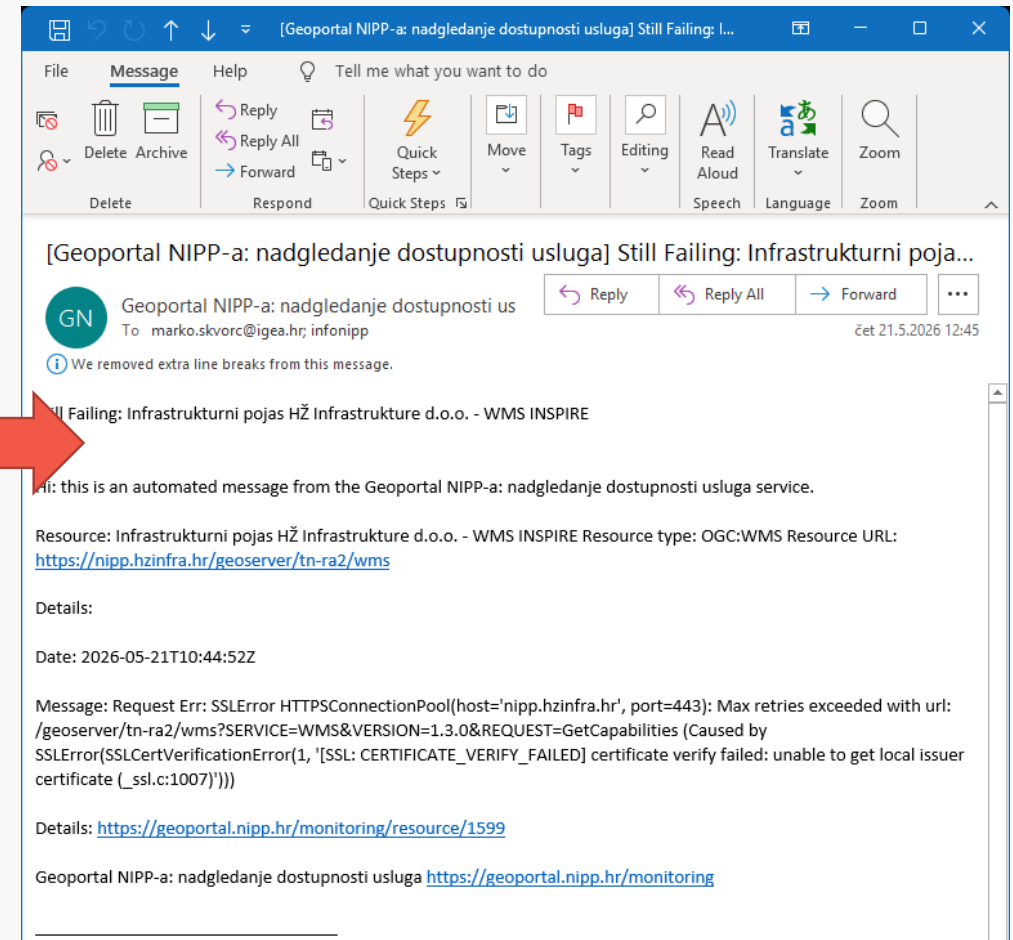
# +47

# Razvoj Kataloga metapodataka



# Razvoj Geoportala NIPP-a – nove funkcionalnosti

- Nadogradnja metapodatkovnog profila
- Automatsko preuzimanje metapodataka
- Razvoj preglednika
- Praćenje statusa mrežnih usluga
- Kontinuirani porast broja korisnika





**Što je učinjeno za građane?**





**KVALITETA  
OKOLINE**  
Zagreb



**ZEMLIŠTE**  
Zagreb



**PRIRODA OKO  
MENE**  
Zagreb



**SLOBODNO  
VRIJEME**  
Zagreb



**PODRUČJA  
POD  
ZAŠTITOM**  
Zagreb



**ONEČIŠĆENJA  
U BLIZINI**  
Zagreb

Uživaj u prostoru oko sebe!



Dostupno na  
App Store



Dostupno na  
Google Play

Dobrodošli u  
aplikaciju  
GeoHrvatska

# • GeoHrvatska – preglednik i mobilna aplikacija





# Jačanje kapaciteta i širenje svijesti o NIPP-u

## Edukacije i radionice:

- 8 radionica sa subjektima NIPP-a od Dani IPP 2024. do danas o:
  - metapodacima
  - harmonizaciji podataka
- Individualni sastanci i kontinuirana stručna podrška subjektima NIPP-a
- Predavanja o NIPP-u studentima s Geodetskog fakulteta u Zagrebu i Sveučilišta Sjever
- Predavanja na konferencijama (ISPU, Dani hrvatskih geodeta)



**Najveći izazov**

**Uključivanje JLS u  
NIPP**

# Međunarodna suradnja i promocija



- Sudjelovanje u radnima tijelima Europske komisije: INSPIRE Committee i INSPIRE MIG

- TAIEX posjet predstavnika Malte
- TAIEX radionica u Moldaviji
- Posjet predstavnika Azerbajdžana
- Sudjelovanje na konferencijama u zemljama u regiji

# Najvažniji rezultati i daljnji izazovi

## Ključni izazov

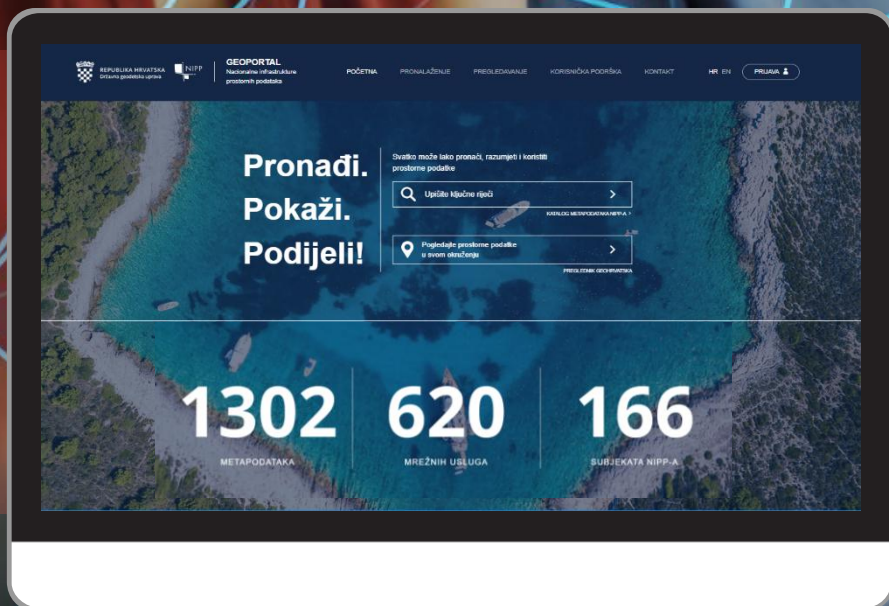
MODERNIZACIJA/POJEDNOSTAVLJENJE  
DIREKTIVE INSPIRE

A group of business professionals in a meeting, with a network diagram overlay. The text is centered and reads: SVATKO MOŽE  
LAKO PRONAĆI,  
RAZUMJETI I  
KORISTITI  
PROSTORNE  
PODATKE!

**SVATKO MOŽE  
LAKO PRONAĆI,  
RAZUMJETI I  
KORISTITI  
PROSTORNE  
PODATKE!**



REPUBLIKA HRVATSKA  
Državna geodetska uprava



# Hvala na pozornosti!

[infonipp@dgu.hr](mailto:infonipp@dgu.hr)

